FÖRSLAG
TILL BYGGNADSPLAN ÖVER FASTIGHETEN

ORRHAMMAR 1¹

I FLENS STAD
UPPRÅTTAD ÅR 1964 AV
ENSKILDA LANTMÄTERIBYRÅN AB

Lars Hamnqvist
LARS HAMNQVIST
LANTMÄTARE

SKALA 1:2000

BETECKNINGAR:
- KOMMUNGRÄNS
- FASTIGHETSGRÄNS
- HÄCK
- DIKE
- ÅKER
- ÄNG
- KÄRR
- VÄG, STIG
- BOSTADSHUS, UTHUS
- NIVÅKURVOR
- STRANDLINJE
- KRAFTLEDNING
- POLYGONPUNKT
- GRÄNSPUNKT
- RUTNÄTSPUNKT

PLANEN
- BYGGNADSPLANEGRÄNS
- BYGGNADSMARKS- ELLER ANNAN OMRÅDESGRÄNS
- BESTÄMMELSEGRÄNS
- GRÄNSLINJE EJ AVSEDD ATT FASTSTÄLLAS
- ALLMÄN PLATS, VÄGMARK
- " " , PARK
- BFI OMRÅDE FÖR BOSTADSÄNDAMÅL, FRISTÅENDE HUS, FRITIDSBEBYGGELSE
- H OMRÅDE FÖR HANDELSÄNDAMÅL
- J " " SMÅINDUSTRI
- V VATTENOMRÅDE SOM EJ FÅR ÖVERBYGGAS
- Vb " " FÅR ÖVERBYGGAS
- Vk MARK SOM EJ FÅR BEBYGGAS
- Vj MARK SOM ENDAST UNDANTAGSVIS FÅR BEBYGGAS
- P PARKERING
- I II ANTAL VÅNINGAR
- BYGGNADSPLATS EJ AVSEDD ATT FASTSTÄLLAS
- UTFARTSFÖRBUD

REVIDERAT DEN 20 NOVEMBER 1964
Lars Hamnqvist
LARS HAMNQVIST
LANTMÄTARE

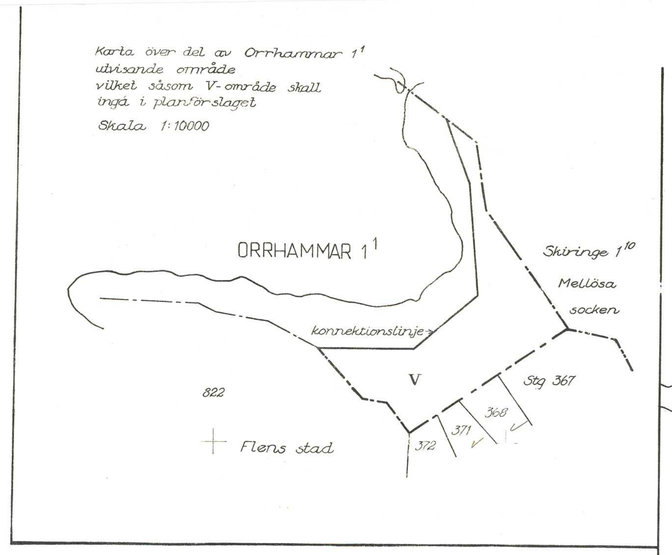

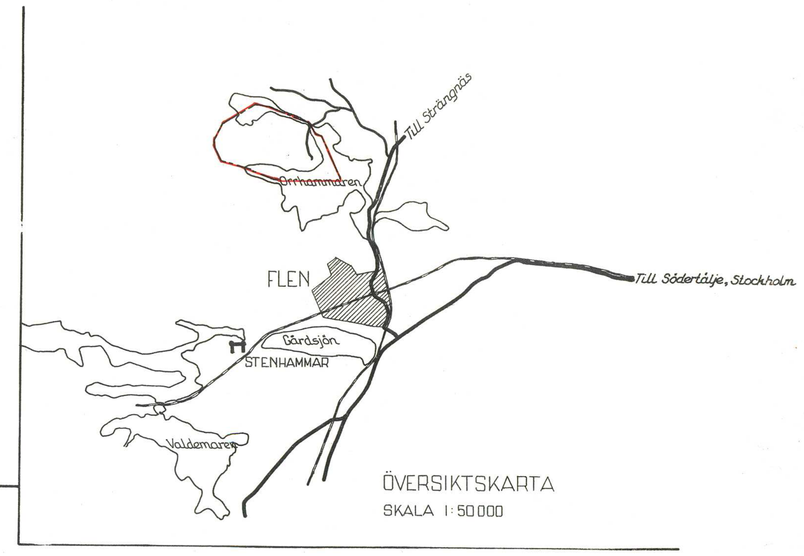

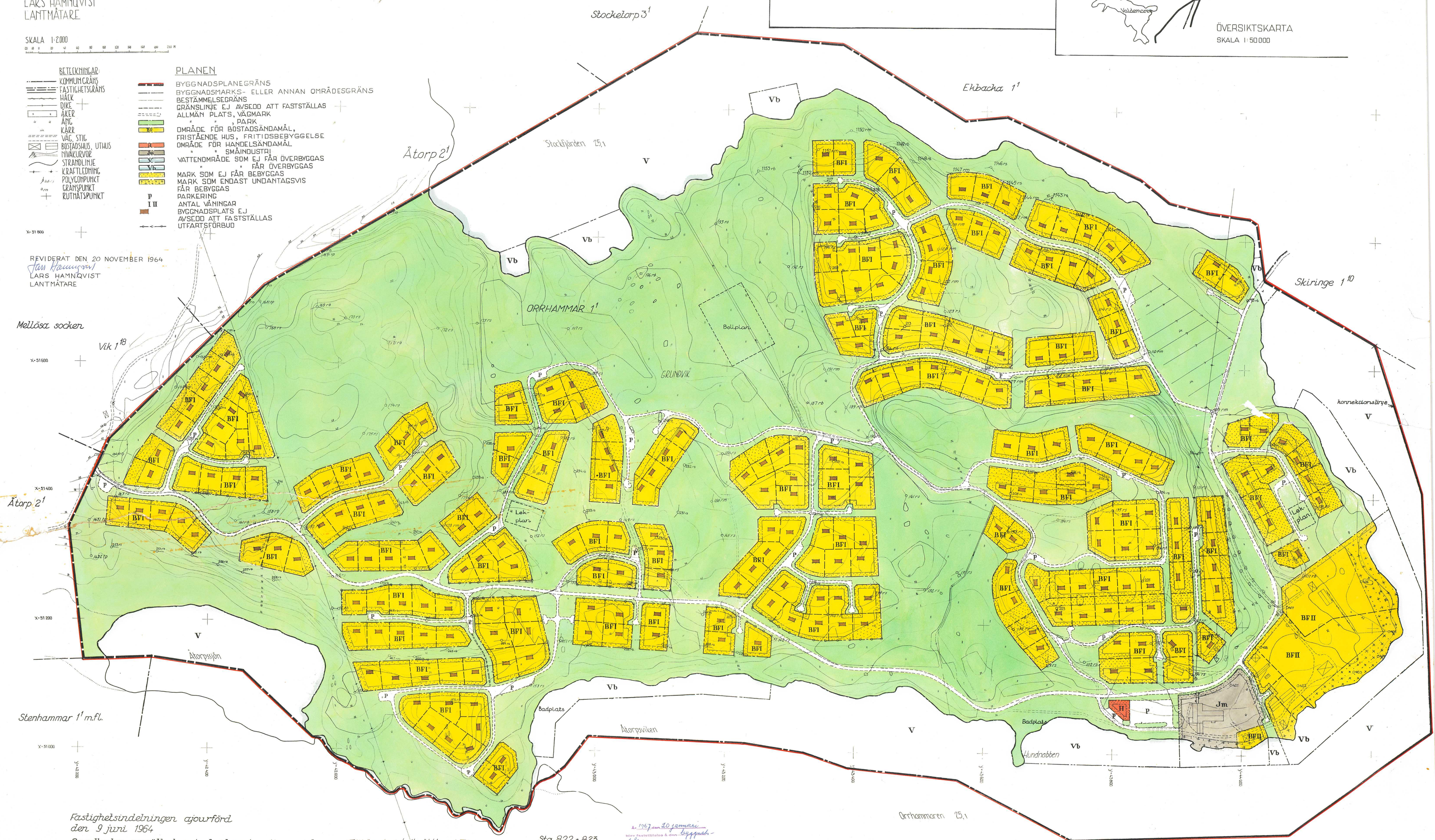

Fastighetsindelningen ajourförd
den 9 juni 1964

Grundkartan upprättad av Lantmätare Lars Hamnqvist
Enskilda Lantmäteribyrån AB

Kartan upprättad på fotogrammetrisk väg efter flyfotografering våren 1954 på 4500 meters höjd.
Koordinatsystemet i plan anslutet till Flens stad och i höjd till Rikets system.

Tillhör stadsfullmäktiges i Flen
beslut den 5 maj 1965, § 41

stadsfullmäktiges sekreterare

Utan anmärkning.
E. Lidberg